



НИЙСЛЭЛИЙН ЗАСАГ ДАРГЫН ХЭРЭГЖҮҮЛЭГЧ АГЕНТЛАГ
ТЭЭВРИЙН ГАЗРЫН ДАРГЫН
ТУШААЛ

2017 оны 11 сарын 22 өдөр

Дугаар А/90

Улаанбаатар хот

Нийтийн зорчигч тээврийн үйлчилгээний
чиглэлд зогсоолуудын өөрчлөлт оруулах тухай

Монгол Улсын Засаг захиргаа, нутаг дэвсгэрийн нэгж түүний удирдлагын тухай хуулийн 33 дугаар зүйлийн 33.5, Автотээврийн тухай хуулийн 7 дугаар зүйлийн 7.1.4 дэх заалт, 8 дугаар зүйлийн 8.4, Нийслэлийн Засаг даргын 2016 оны А/928 дугаар захирамжаар батлагдсан Нийслэлийн Тээврийн газрын “Дүрэм”-ийн 2.5.3, 3.1.19 дэх заалтыг тус тус үндэслэн ТУШААХ нь:

1. Нийслэлийн Засаг даргын 2017 оны 06 дугаар сарын 12-ны өдрийн А/412 дугаар захирамжаар батлагдсан Нийслэлийн замын сангийн хөрөнгөөр 2017 онд хийгдэх дундын зогсоолын талбай гаргах ажил бүрэн хийгдэж улсын комисс ажилласан тул зогсоолуудыг дайран өнгөрч буй чиглэлүүдийн замналд тусган Ч:6 “Толгойт-Нарны зам-Ботаник” чиглэлийн замналыг нэгдүгээр, Ч:11 “Хужирбулан-Офицеруудын ордон” чиглэлийн замналыг хоёрдугаар, Ч:12 “Ургах наран хороолол-Офицеруудын ордон” чиглэлийн замналыг гуравдугаар, Ч17а “Баруун 4 зам-Их тойруу-Зүүн 4 зам-Нарны зам” чиглэлийн замналыг дөрөвдүгээр, Ч:17б “Баруун 4 зам-Нарны зам-Зүүн 4 зам-Их тойруу” чиглэлийн замналыг тавдугаар, Ч:21а “Булгын 19-р гудамж-Вокзал-3,4-р хороолол” чиглэлийн замналыг зургаадугаар, Ч:21б “Булгын 19-р гудамж-3,4-р хороолол-Вокзал” чиглэлийн замналыг долоодугаар, Ч:26 “Тоосгоны үйлдвэр-Ботаник-Жанжин клуб” чиглэлийн замналыг наймдугаар, Ч:27 “Вокзал-Бөмбөгөр-Өвөр согоот” чиглэлийн замналыг есдүгээр, Ч:28 “Сэлх-7 буудал-Ард кино театр” чиглэлийн замналыг аравдугаар, Ч:29 “Сэлбэ амралт-МУБИС-Вокзал” чиглэлийн замналыг арван нэгдүгээр, Ч:31 “Улиастай-Баянбүрд-Зам гүүрийн авто бааз” чиглэлийн замналыг арван хоёрдугаар, Ч:32 “Улиастай-Баянмонгол хороолол-ТЭЦЗ” чиглэлийн замналыг арван гуравдугаар, Ч:36 “Гачуурт-Офицеруудын ордон-Зайсан” чиглэлийн замналыг арван дөрөвдүгээр, Ч:37 “Улаанхуаран-4-р хороолол” чиглэлийн замналыг арван тавдугаар, Ч:40 “Мах импекс-Тэнгис кино театр-Улаанхуран” чиглэлийн замналыг арван зургаадугаар, Ч:42 “Сүлжмэл-Нарны гүүр-Зайсан” чиглэлийн замналыг арван долоодугаар, Ч:46 “Улаан чулуут-Их наран-Вокзал” чиглэлийн замналыг арван наймдугаар, Ч:50 “БММЗ-Улаанхуаран” чиглэлийн замналыг арван есдүгээр, ХО:3 “Городок-Дүнжингарав худалдааны төв” чиглэлийн замналыг хорьдугаар, ХО:4 “Тэрэлж-Мэлхий хад-Найлах-Баруун 4 зам” чиглэлийн замналыг хорин нэгдүгээр, ХО:5 “Налайх-Зүүн 4 зам-МУБИС” чиглэлийн замналыг хорин

Нийслэлийн тээврийн газрын 2017 оны 11 дүгээр сарын 22-ны өдрийн АУР дүгээр тушаалын 8. дугаар хавсралт

Ч:26 "ТООСГОНЫ ҮЙЛДВЭР – БОТАНИК – ЖАНЖИН КЛУБ"



Нийслэлийн Тээврийн Газар
Тээврийн төлөвлөлт, технологийн хэлтэс

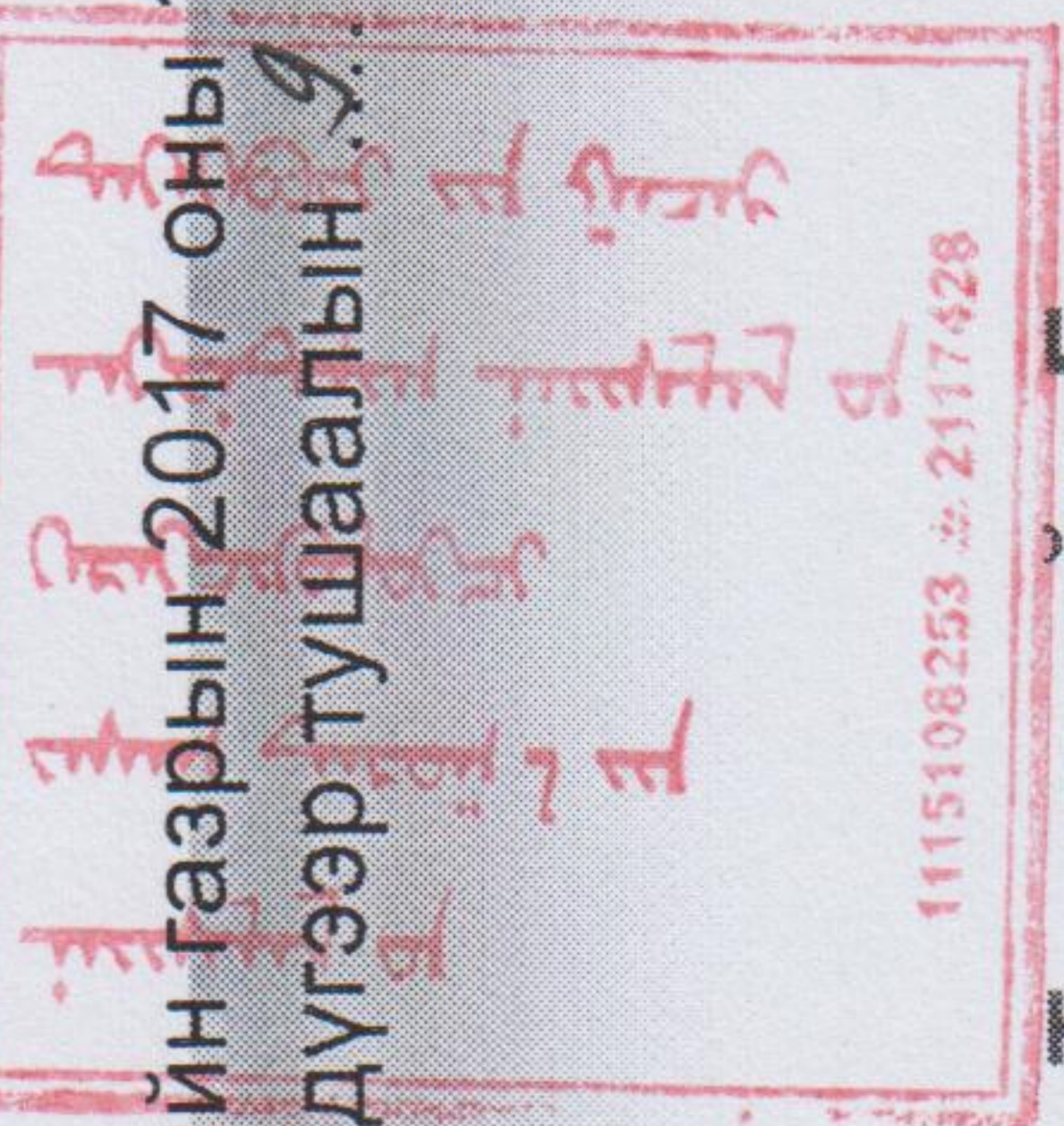


Тайлбар :

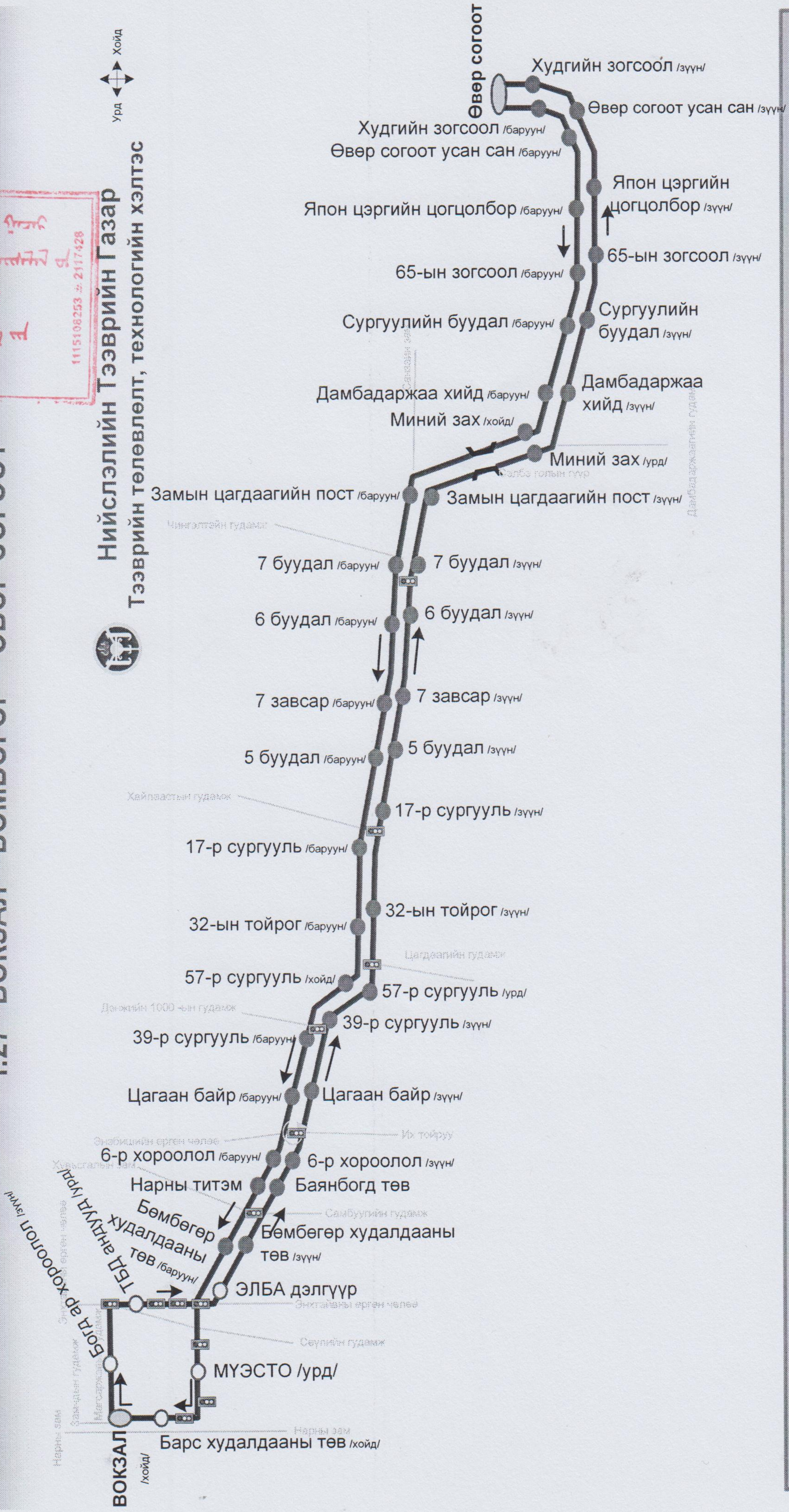
Эргэлтийн урт:	30.7 км	Жанжин клуб	Эцсийн зогсоол	Газрын налуугийн градус /уруу/
Эргэлтийн хугацаа:	100 мин	Сансарын ШТС	Хоёр чиглэлдээ зогсдог зогсоол	Газрын налуугийн градус /өгсүүр/
Зогсох буудлын тоо:	48	Хөдөлгөөний чиглэл	Нэг чиглэлдээ зогсдог зогсоол	Гэрлэн дохио
Дайран өнгөрөх уулзварын тоо:	10	Энхтайваны өргөн чөлөө	Гудамжны нэр	Гүүр
				Аюулгүйн тойрог

Нийслэлийн тээврийн газрын 2017 оны 11 дүгээр сарын 22-ны өдрийн А/Р дүгээр тушаалын дүгээр хавсралт

Ч:27 "ВОКЗАЛ – БӨМБӨГӨР – ӨВӨР СОГООТ"



Нийслэлийн Тээврийн Газар
Тээврийн төлөвлөлт, технологийн хэлтэс



Тайлбар :

Эргэлтийн урт:	29.3 км	ВОКЗАЛ	Эцсийн зогсоол	Газрын налуугийн градус /уруу/
Эргэлтийн хугацаа:	114 мин	17-р сургууль	Хоёр чиглэлдээ зогсдог зогсоол	Газрын налуугийн градус /өгсүүр/
Зогсох буудлын тоо:	47	МҮЭСТО	Нэг чиглэлдээ зогсдог зогсоол	Гэрлэн дохио
Дайран өнгөрөх уулзварын тоо:	15	Хөдөлгөөний чиглэл	Гудамжны нэр	Гүүр
		Энхтайвны өргөн чөлөө		Аюулгүйн тойрог

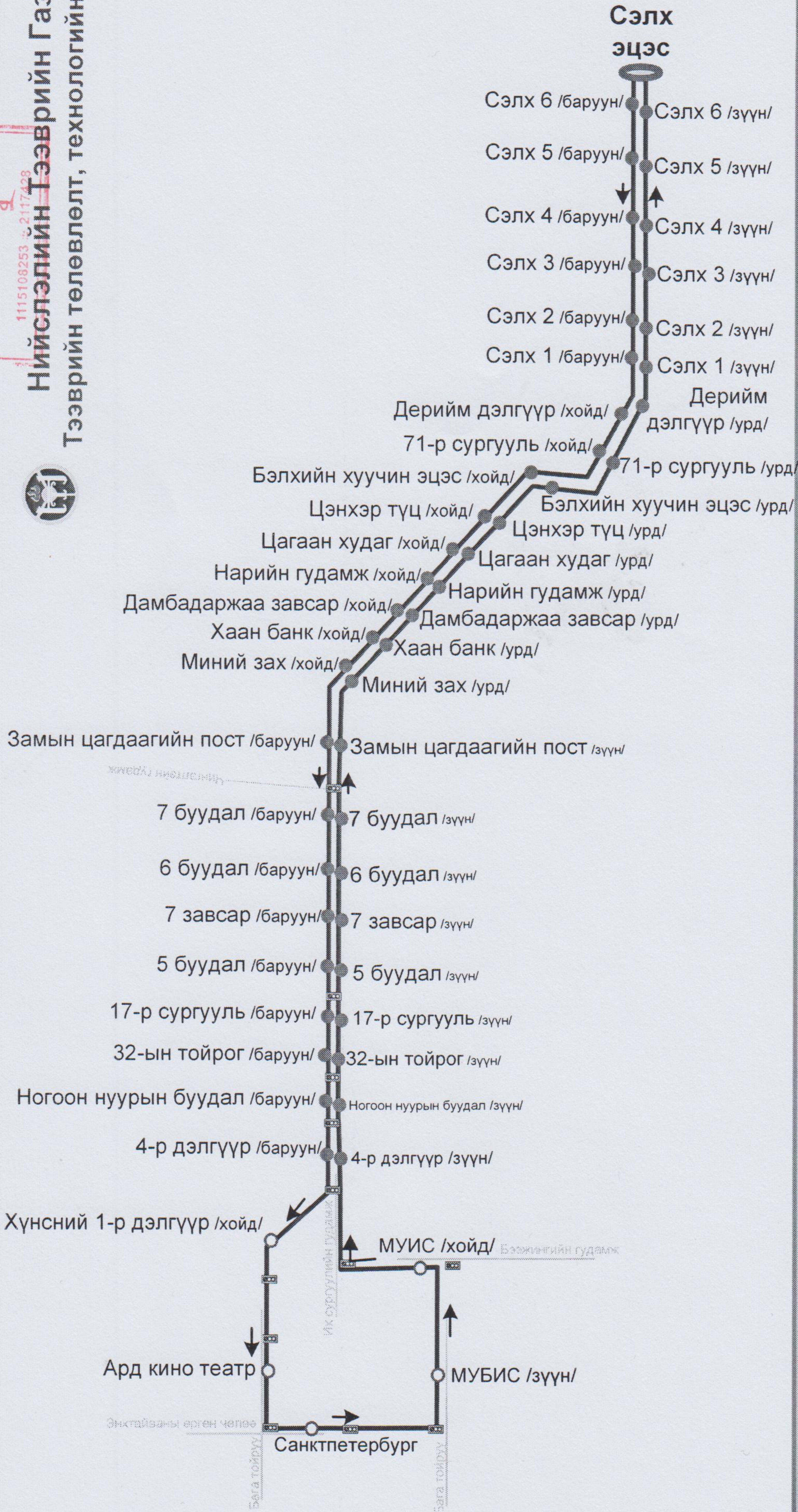
Нийслэлийн тээврийн газрын 2017 оны 11 дүгээр сарын 22-ны өдрийн А/90 дүгээр тушаалын 10. дугаар хавсралт

Ч:28 "СЭЛХ – 7 БУУДАЛ – АРД КИНО ТЕАТР"



Нийслэлийн Тээврийн Газар

Тээврийн төлөвлөлт, технологийн хэлтэс



Тайлбар :

Эргэлтийн урт:	35,3 км	Сэлх эцэс	○
Эргэлтийн хугацаа:	112 мин	7 буудал	●
Зогсох буудлын тоо:	54	Цэцэг төв	○
Дайран өнгөрөх уулзварын тоо:	15	Хөдөлгөөний чиглэл	↑
		Энхтайваны өргөн чөлөө	—

Эцсийн зогсоол	○
Хоёр чиглэлдээ зогсдог зогсоол	○
Нэг чиглэлдээ зогсдог зогсоол	○
Гудамжны нэр	—

Газрын налуугийн градус /уруу/	↙
Газрын налуугийн градус /өгсүүр/	↘
Гэрлэн дохио	⊞
Гүүр	⌒
Аюулгүйн тойрог	○

Нийслэлийн тээврийн газрын 2017 оны 11 дүгээр сарын 22-ны өдрийн А.90 дүгээр тушаалын 14. дугаар хавсралт

Ч:31 "УЛИАСТАЙ – БАЯНБҮРД – ЗАМ ГҮҮРИЙН АВТОБААЗ"

1115100253 2117428



Нийслэлийн Тээврийн Газар
Тээврийн төлөвлөлт, технологийн хэлтэс

Зам гүүрийн авто бааз /баруун/

Дэнжийн 1000-ын зах /зүүн/

Хүчит шонхор зах /зүүн/

Чингэлтэйн 7-р гудамж /баруун/

39-р сургууль /баруун/

Цагаан байр /баруун/

Цагаан байр /баруун/

Баянбүрд /урд/

Баянбүрдийн тойрог

Үндэсний шуудан

100 айл

Сансарын ШТС /урд/

Сансарын үйлчилгээний төв /баруун/

Жуков музей /урд/

Монгол кино үйлдвэр /урд/

Баянзүрх дүүрэг /урд/

Офицерүүдийн ордон /урд/

Эм Ай Ю дээд сургууль

Икс апартмент

Чулуун овоо /хойд/

Шөнийн дэлгүүр /хойд/

Цагдаагийн академи /урд/

Ботаник /урд/

Ботаник /хойд/

Төмөр замын засварын төв

12-ын буудал

Амгалан /урд/

Хангамж /урд/

Хангамж /хойд/

Шар дэлгүүр /урд/

Шар дэлгүүр /хойд/

Улиастайн хуучин эцэс /баруун/

Улиастайн хуучин эцэс /зүүн/

Улиастайн шинэ эцэс



Тайлбар :

Эргэлтийн урт:	32 км	Улиастай	Эцсийн зогсоол
Эргэлтийн хугацаа:	129 мин	Цагаан байр	Хоёр чиглэлдээ зогсдог зогсоол
Зогсох буудлын тоо:	49	39-р сургууль	Нэг чиглэлдээ зогсдог зогсоол
Дайран өнгөрөх уулзварын тоо:	15	Хөдөлгөөний чиглэл	Гудамжны нэр

- Газрын налуугийн градус /уруу/
- Газрын налуугийн градус /өгсүүр/
- Гэрлэн дохио
- Гүүр
- Аюулгүйн тойрог

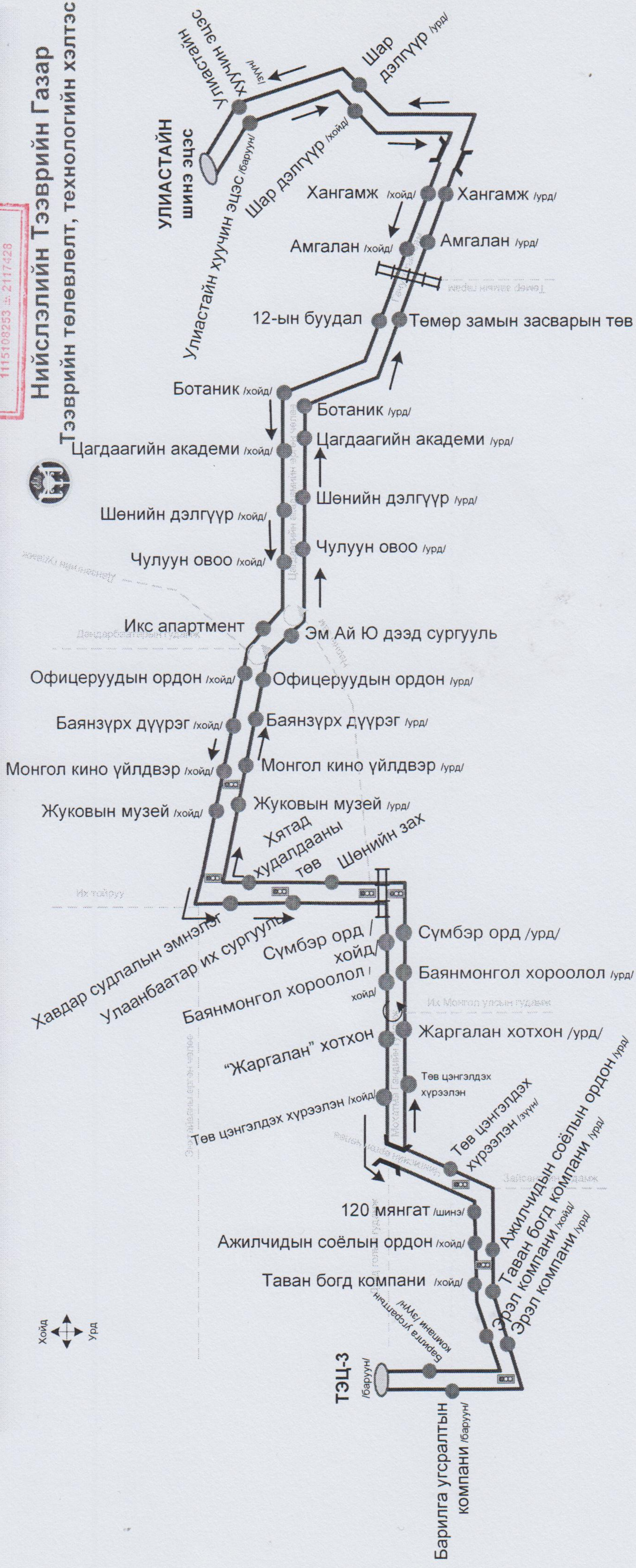
Нийслэлийн тээврийн газрын 2017 оны 11 дүгээр сарын 22-ны өдрийн А/9 дүгээр тушаалын 4 дугаар хавсралт

Handwritten notes in red ink, including a signature and some illegible text.

Ч:32 "УЛИАСТАЙ – БАЯНМОНГОЛ ХОРООЛОЛ – ТЭЦ 3"

1115108253 5 2117428

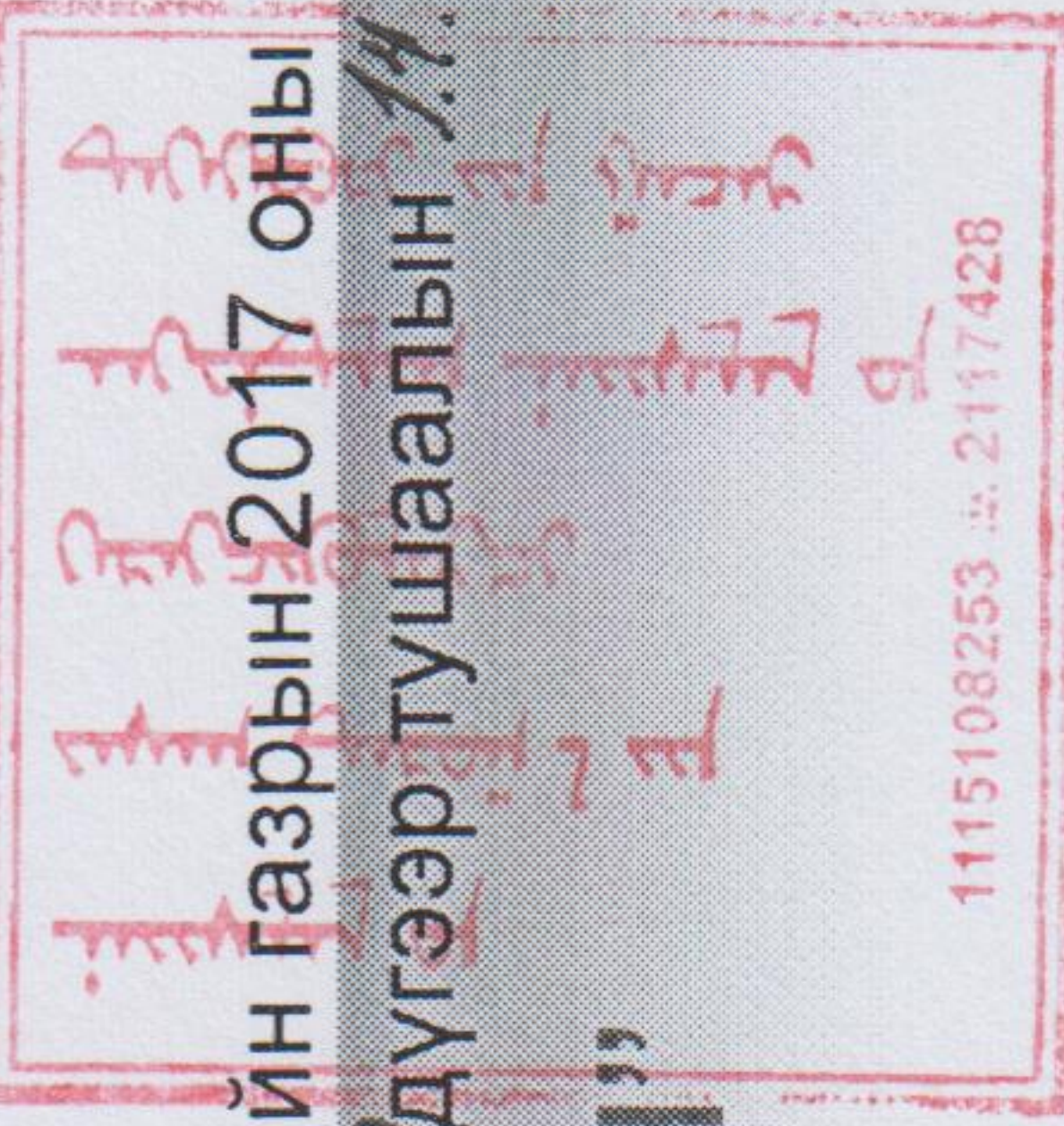
Нийслэлийн Тээврийн Газар
Тээврийн төлөвлөлт, технологийн хэлтэс



Тайлбар :

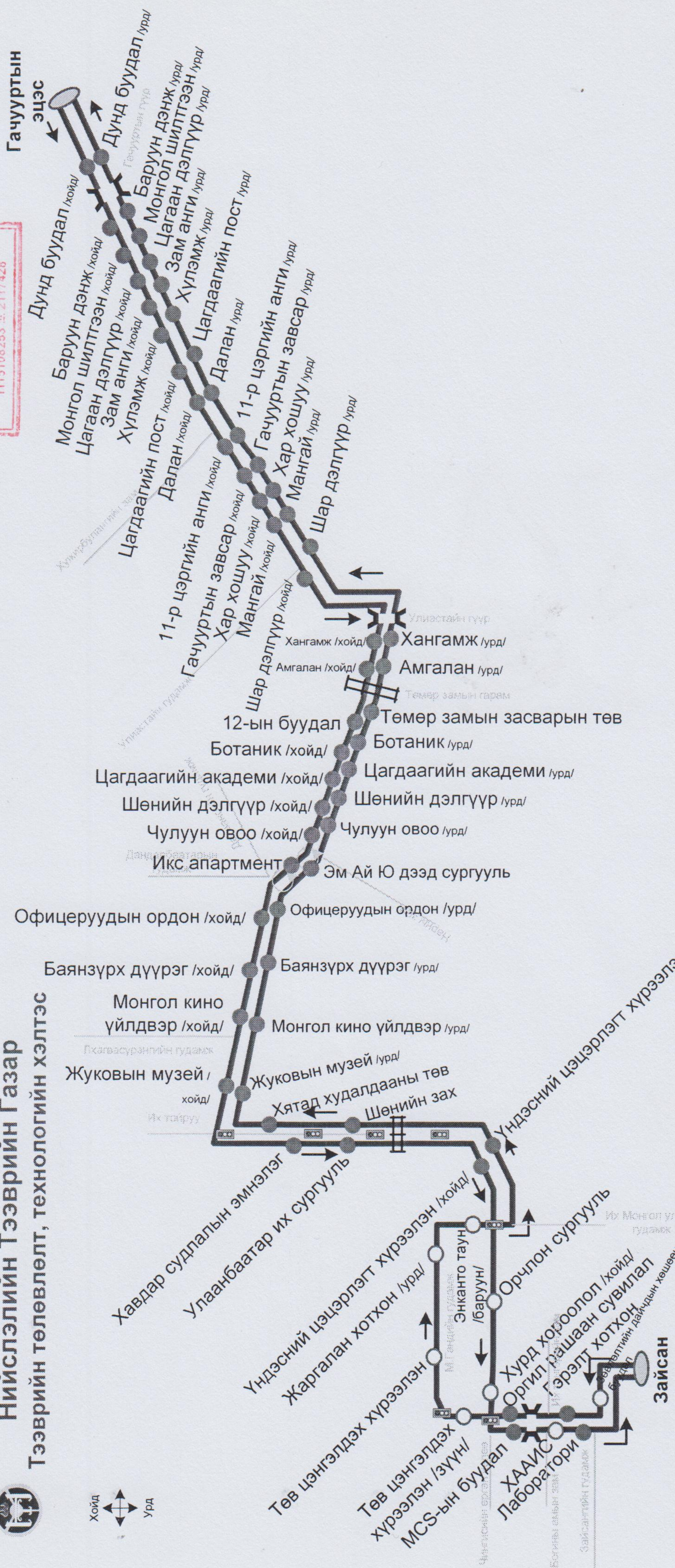
Эргэлтийн урт:	36.3 км	УЛИАСТАЙ	Эцсийн зогсоол	Газрын налууугийн градус /уруу/
Эргэлтийн хугацаа:	132 мин	●	Хоёр чиглэлдээ зогсдог зогсоол	Газрын налууугийн градус /өгсүүр/
Зогсох буудлын тоо:	52	○	Нэг чиглэлдээ зогсдог зогсоол	Гэрлэн дохио
Дайран өнгөрөх уулзварын тоо:	17	↑	Гудамжны нэр	Гүүр
		→	Хөдөлгөөний чиглэл	Аюулгүйн тойрог
		—	Энхтайваны өргөн чөлөө	

Нийслэлийн тээврийн газрын 2017 оны 11 дүгээр сарын 22-ны өдрийн А/90 дүгээр тушаалын 1.4 дүгээр хавсралт



Ч:36 “ГАЧУУРТ – ОФИЦЕРУУДЫН ОРДОН – ЗАЙСАН”

Нийслэлийн Тээврийн Газар
Тээврийн төлөвлөлт, технологийн хэлтэс



Тайлбар :

Эргэлтийн урт:	51.5 км	Зайсан	Эцсийн зогсоол	Газрын налуугийн градус /уруу/
Эргэлтийн хугацаа:	150 мин	Жуковын музей	Хоёр чиглэлдээ зогсдог зогсоол	Төмөр замын гарам
Зогсох буудлын тоо:	70	Жаргалан хотхон	Нэг чиглэлдээ зогсдог зогсоол	Гэрлэн дохио
Дайран өнгөрөх уулзварын тоо:	17	Хөдөлгөөний чиглэл	Гудамжны нэр	Гүүр
		Энхтайваны өргөн чөлөө		Аюулгүйн тойрог

Ч:40 “МАХ ИМПЕКС – ТЭНГИС КИНО ТЕАТР – УЛААНХУАРАН”

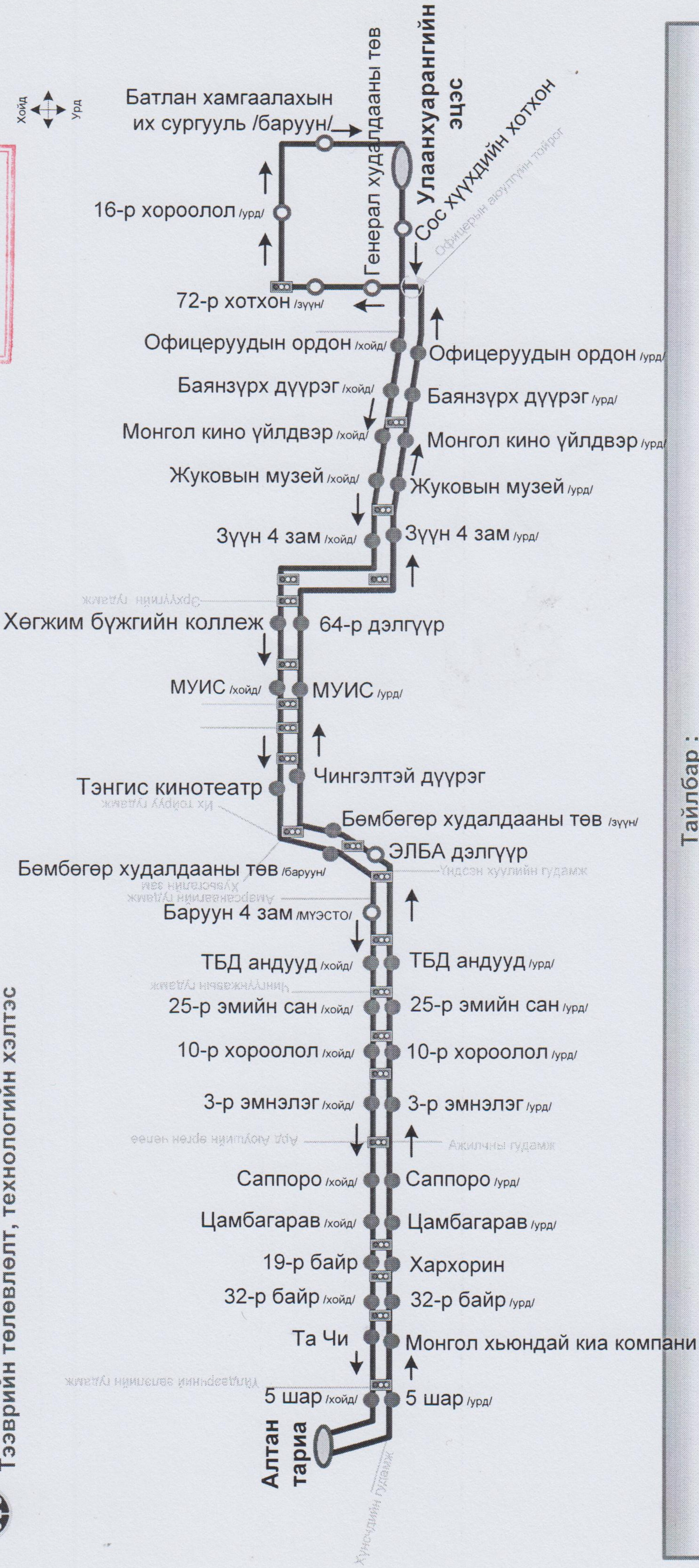
Нийслэлийн Тээврийн Газар

Тээврийн төлөвлөлт, технологийн хэлтэс



Нийслэлийн тээврийн газрын 2017 оны 11 дүгээр сарын 22-ны өдрийн А/ЭД дүгээр тушаалын 16. дугаар хавсралт

1115108253 н. 2117-428



Тайлбар :

Эргэлтийн урт:	31.9 км	УЛААНХУАРАН	Эцсийн зогсоол
Эргэлтийн хугацаа:	130 мин	● 25-р эмийн сан	Хоёр чиглэлдээ зогсдог зогсоол
Зогсох буудлын тоо:	47	○ 72-р хотхон	Нэг чиглэлдээ зогсдог зогсоол
Дайран өнгөрөх уулзварын тоо:	19	↑ Хөдөлгөөний чиглэл	Гудамжны нэр

Газрын налууугийн градус /уруу/	135°	Гарзрын налууугийн градус /өгсүүр/	135°
Гэрлэн дохио	☐	Гүүр	☐
Аюулгүйн тойрог	○	Аюулгүйн тойрог	○

хоёрдугаар, ХО:11 “Хонхор-Офицеруудын ордон-ХӨСҮТ” чиглэлийн замналыг хорин гуравдугаар, Т:2 “5 шар-Ботаник” чиглэлийн замналыг хорин дөрөвдүгээр, Т:4 “Ботаник-Вокзал” чиглэлийн замналыг хорин тавдугаар, ШҮ:1 “5 шар-Ботаник” чиглэлийн замналыг хорин зургаадугаар хавсралтаар тус тус баталж 2017 оны 12 дугаар сарын 01-ний өдрөөс мөрдсүгэй.

2. Зогсоолуудаар дайран өнгөч буй чиглэлүүдийн зураглалд өөрчлөлт оруулж үйлчилгээний бэлтгэл ажлыг хангахыг Тээврийн төлөвлөлт, технологийн хэлтэс /Д.Галбадрах/-т, үйлчилгээ эрхлэгч аж ахуйн нэгж байгууллагатай байгуулсан гэрээнд нэмэлт өөрчлөлт оруулж, олон нийтэд хэвлэл мэдээллийн хэрэгслээр сурталчилан таниулах ажлыг зохион байгуулахыг Захиргааны удирдлага, санхүүгийн хэлтэс /Ц.Мөнхбат/-т, тухайн чиглэлийн өдөр тутмын үйл ажиллагааг зохион байгуулж, шуурхай зохицуулалтын арга хэмжээ авч ажиллахыг Зорчигч тээврийн үйлчилгээний хэлтэс /Э.Баярт/-т, үйлчилгээг батлагдсан замналын дагуу явуулах, ажиллах цагийн хуваарийн мөрдөлтөд хяналт тавьж ажиллахыг Тээврийн хяналтын хэлтэс /Ц.Мягмар/-т тус тус даалгасугай.

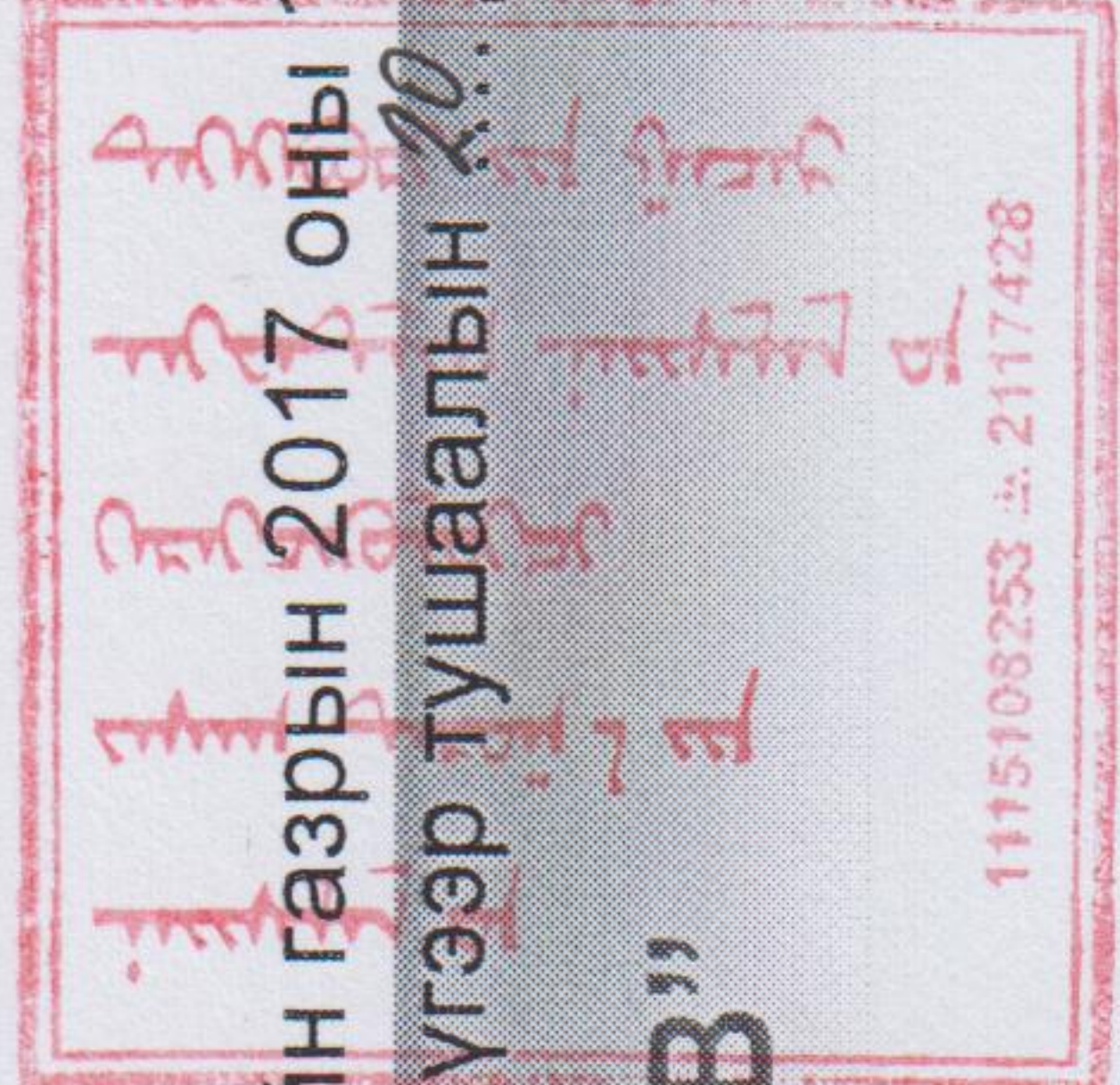
3. Энэ тушаал гарсантай холбогдуулан Нийслэлийн тээврийн газрын 2017 оны 06 дугаар сарын 21-ний өдрийн А/56 дугаар тушаалын 4, 7, 8, 9, 10, 12, 19, 20 дугаар хавсралт, 2017 оны 07 дугаар сарын 03-ны өдрийн А/61 дүгээр тушаал, 2016 оны 03 дугаар сарын 31-ний өдрийн А/25 дугаар тушаалын 12, 17, 32, 33, 67 дугаар хавсралт, 2016 оны 10 дугаар сарын 06-ны өдрийн А/64 дүгээр тушаалын 2 дугаар, 2017 оны 08 дугаар сарын 31-ний өдрийн А/75 тушаалын 2, 8 дугаар хавсралт, 2016 оны 10 дугаар сарын 28-ны өдрийн А/73 дугаар тушаалын 5 дугаар хавсралт, 2017 оны 10 дугаар сарын 03-ны өдрийн А/84 дүгээр тушаалын 5 дугаар хавсралт, 2016 оны 09 дүгээр сарын 07-ны өдрийн А/62 дугаар тушаалын 2 дугаар, 2017 оны 03 дугаар сарын 30-ны өдрийн А/32 дугаар тушаал, 2017 оны 02 дугаар сарын 01-ний өдрийн А/08 дугаар тушаал, 2017 оны 06 дугаар сарын 07-ны өдрийн А/49 дүгээр тушаалын 1 дүгээр хавсралтыг тус тус хүчингүй болсонд тооцсугай.

4. Тушаалын хэрэгжилтэд хяналт тавьж ажиллахыг Орлогч даргын албан үүргийг түр орлон гүйцэтгэгч /Х.Булгаа/-д үүрэг болгосугай.

ДАРГА  Д.ОТГОНБААТАР

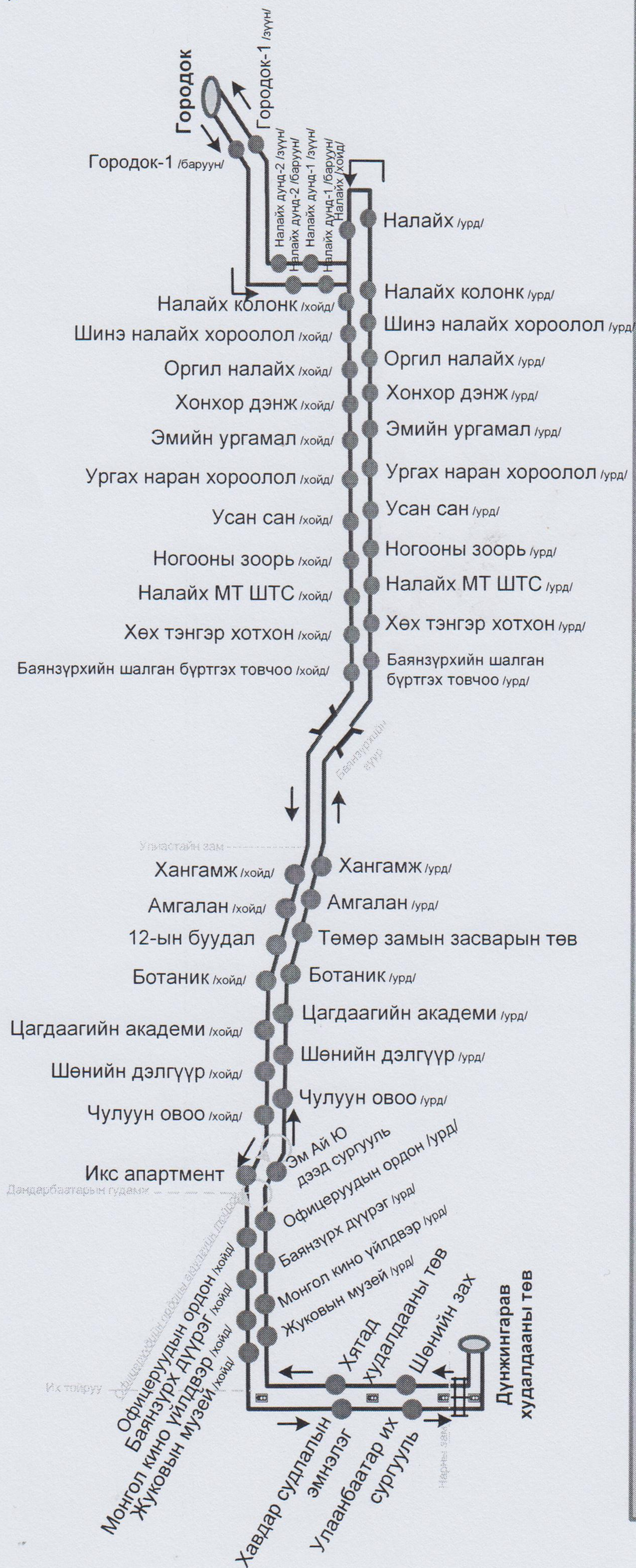
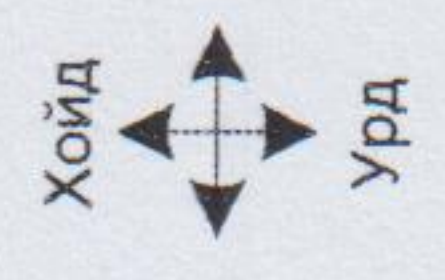


Нийслэлийн тээврийн газрын 2017 оны 11 дүгээр сарын 22-ны өдрийн А/А дүгээр тушаалын 20 дугаар хавсралт



ХО:3 "ГОРОДОК – ДҮНЖИНГАРАВ ХУДАЛДААНЫ ТӨВ"

Нийслэлийн Тээврийн Газар
Тээврийн төлөвлөлт, технологийн хэлтэс



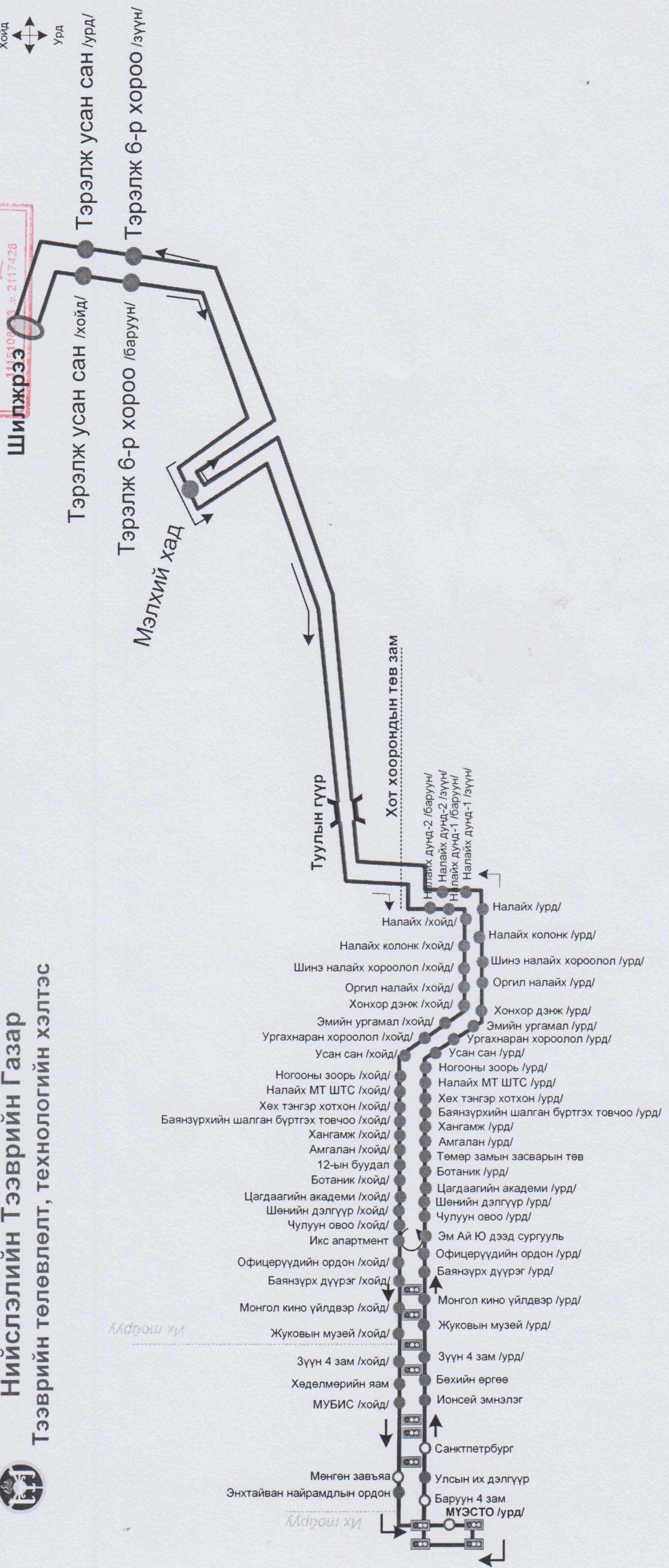
Тайлбар :

Эргэлтийн урт:	89,9 км	Городок	Эцсийн зогсоол	Газрын налуугийн градус /уруу/
Эргэлтийн хугацаа:	210 мин	Баянзүрх дүүрэг	Хоёр чиглэлдээ зогсдог зогсоол	Газрын налуугийн градус /өгсүүр/
Зогсох буудлын тоо:	60	Хөдөлгөөний чиглэл	Нэг чиглэлдээ зогсдог зогсоол	Гэрлэн дохио
Дайран өнгөрөх уулзварын тоо:	9	Энхтайвны ергэн чөлөө	Гудамжны нэр	Гүүр
				Аюулгүйн тойрог

Нийслэлийн тээврийн газрын 2017 оны 11 дүгээр сарын 22-ны өдрийн А/Д дүгээр тушаалын 21 дүгээр хавсралт

ХО:4 "ТЭРЭЛЖ – МЭЛХИЙ ХАД – НАЛАЙХ – БАРУУН 4 ЗАМ"

Нийслэлийн Тээврийн Газар
Тээврийн төлөвлөлт, технологийн хэлтэс



Тайлбар :

Эргэлтийн урт:	151 км	Шилжрээ	Эцсийн зогсоол	Газрын налууугийн градус /уруу/
Эргэлтийн хугацаа:	360 мин	Боса дэлгүүр	Хоёр чиглэлдээ зогсдог зогсоол	Газрын налууугийн градус /өгсүүр/
Зогсох буудлын тоо:	70	Баруун 4 зам	Нэг чиглэлдээ зогсдог зогсоол	Гэрлэн дохио
Дайран өнгөрөх уулзварын тоо:	16	Хөдөлгөөний чиглэл	Гудамжны нэр	Гүүр
		Энхтайваны өргөн чөлөө		Аюулгүйн тойрог

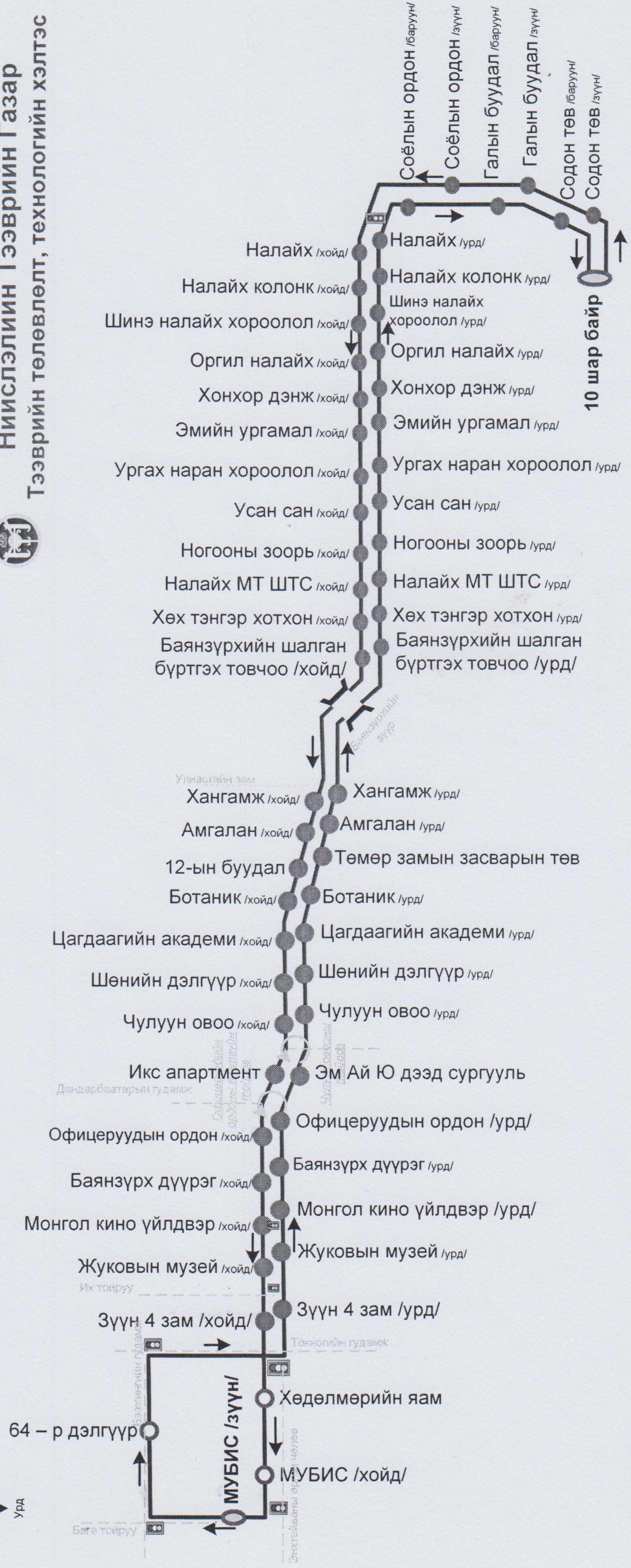
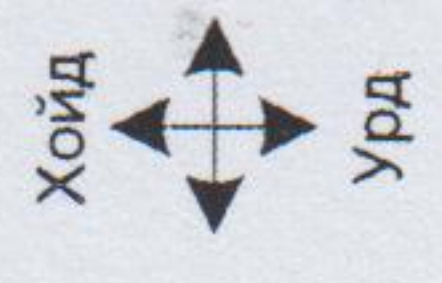
Нийслэлийн тээврийн газрын 2017 оны 11 дүгээр сарын 22-ны өдрийн А/90 дүгээр тушаалын 22 дугаар хавсралт

ХО:5 "НАЛАЙХ – ЗҮҮН 4 ЗАМ – МУБИС"

Нийслэлийн Тээврийн Газар
Тээврийн төлөвлөлт, технологийн хэлтэс



1115108253 : 2117428



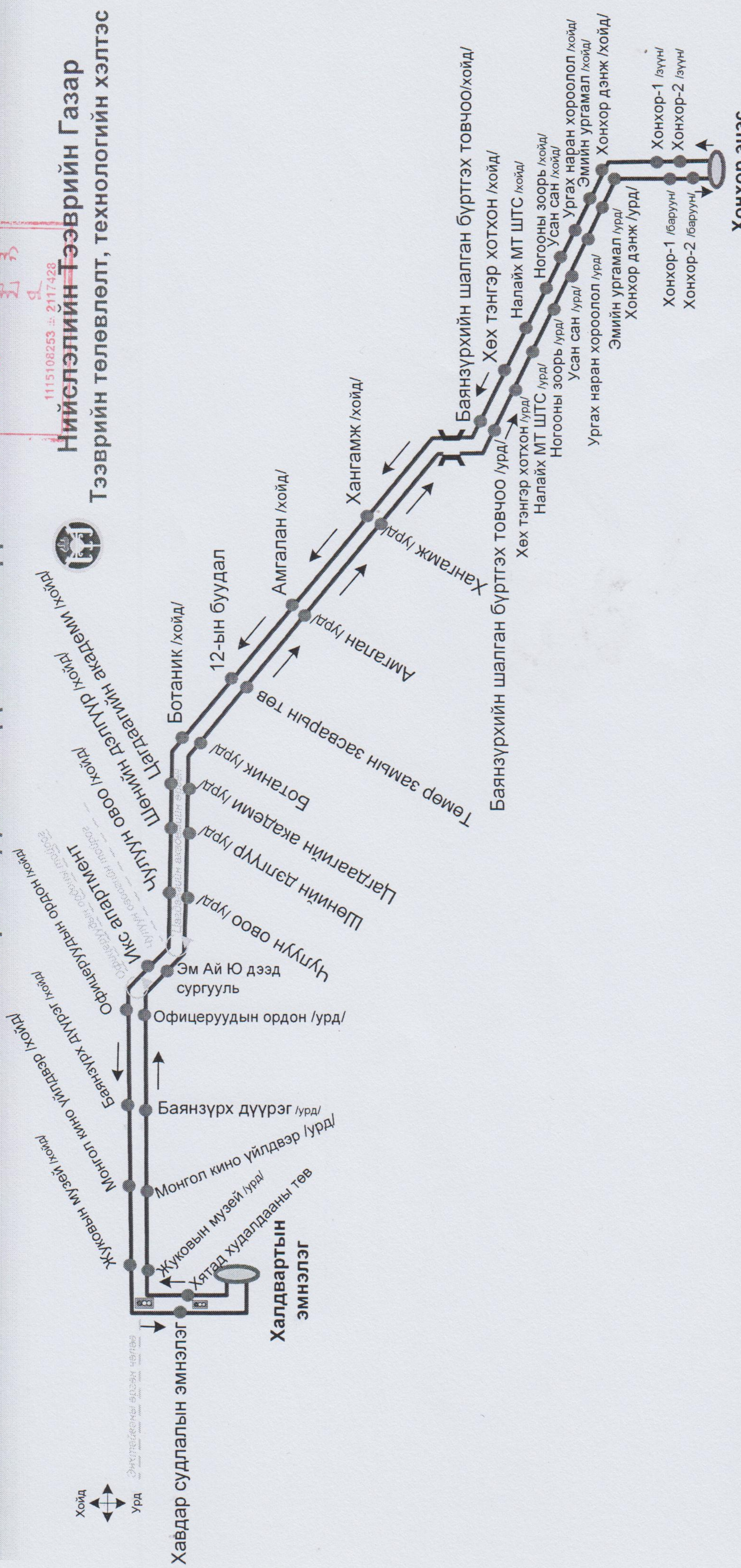
Тайлбар :

Эргэлтийн урт:	67 км	10 шар байр	Эцсийн зогсоол	Газрын налуугийн градус /уруу/
Эргэлтийн хугацаа:	167 мин	Баянзүрх дүүрэг	Хоёр чиглэлдээ зогсдог зогсоол	Төмөр замын гарам
Зогсох буудлын тоо:	61	Хөдөлмөрийн яам	Нэг чиглэлдээ зогсдог зогсоол	Гэрглэн дохио
Дайран өнгөрөх уулзварын тоо:	12	Хөдөлгөөний чиглэл	Гудамжны нэр	Гүүр
		Энхтайваны ергөн чөлөө		Аюулгүйн тойрог

Нийслэлийн Тээврийн газрын 2017 оны 11 дүгээр сарын 22-ны өдрийн 1/90 дүгээр тушаалын 23 дугаар хавсралт

ХО:11 "ХОНХОР – ОФИЦЕРУУДЫН ОРДОН – ХАЛДВАРТЫН ЭМНЭЛЭГ"


1115108253 : 2117428
Нийслэлийн Тээврийн Газар
 Тээврийн төлөвлөлт, технологийн хэлтэс



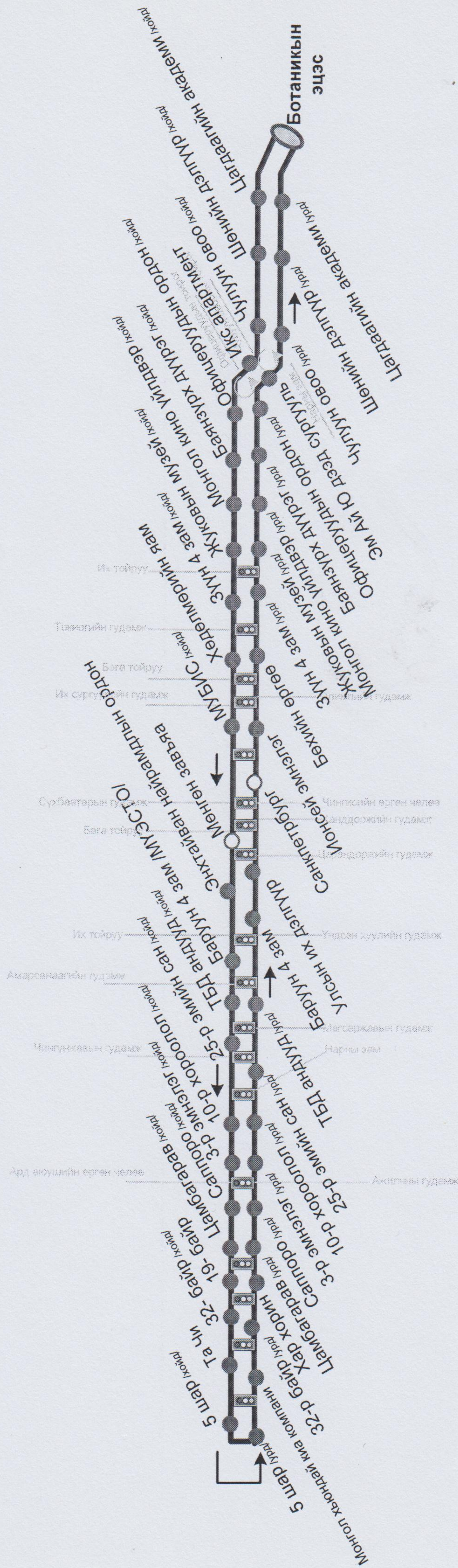
Тайлбар :

Эргэлтийн урт:	48.8 км	Халдвартын эмнэлэг	Эцсийн зогсоол	135°	Газрын налууугийн градус /уруу/
Эргэлтийн хугацаа:	133 мин	Ботаник /урд/	Хоёр чиглэлдээ зогсдог зогсоол	135°	Газрын налууугийн градус /өгсүүр/
Зогсох буудлын тоо:	48	Хөдөлгөөний чиглэл	Нэг чиглэлдээ зогсдог зогсоол	8	Гэрлэн дохио
Дайран өнгөрөх уулзварын тоо:	8	Энхтайваны өргөн чөлөө	Гудамжны нэр	Гүүр	Аюулгүйн тойрог

Нийслэлийн тээврийн газрын 2017 оны
11 дүгээр сарын 22-ны өдрийн А/90
дүгээр тушаалын 24. дүгээр хавсралт



Нийслэлийн Тээврийн Газар
Тээврийн төлөвлөлт технологийн хэлтэс



Тайлбар :

Эргэлтийн урт:	28.9 км	Ботаник	○	Эцсийн зогсоол	135°	Газрын налуугийн градус /уруу/
Эргэлтийн хугацаа:	130 мин	Хар хорин	●	Хоёр чиглэлдээ зогсдог зогсоол	135°	Газрын налуугийн градус /өгсүүр/
Зогсох буудлын тоо:	49	Санктпетрбург	○	Нэг чиглэлдээ зогсдог зогсоол	8	Гэрлэн дохио
Дайран өнгөрөх уулзварын тоо:	20	Хөдөлгөөний чиглэл	↑	Гудамжны нэр	Гүүр	Гүүр
		Энхтайваны өргөн чөлөө	—		Аюулгүйн тойрог	Аюулгүйн тойрог

Нийслэлийн тээврийн газрын 2017 оны 11 дүгээр сарын 22-ны өдрийн А/Д дүгээр тушаалын 25. дугаар хавсралт

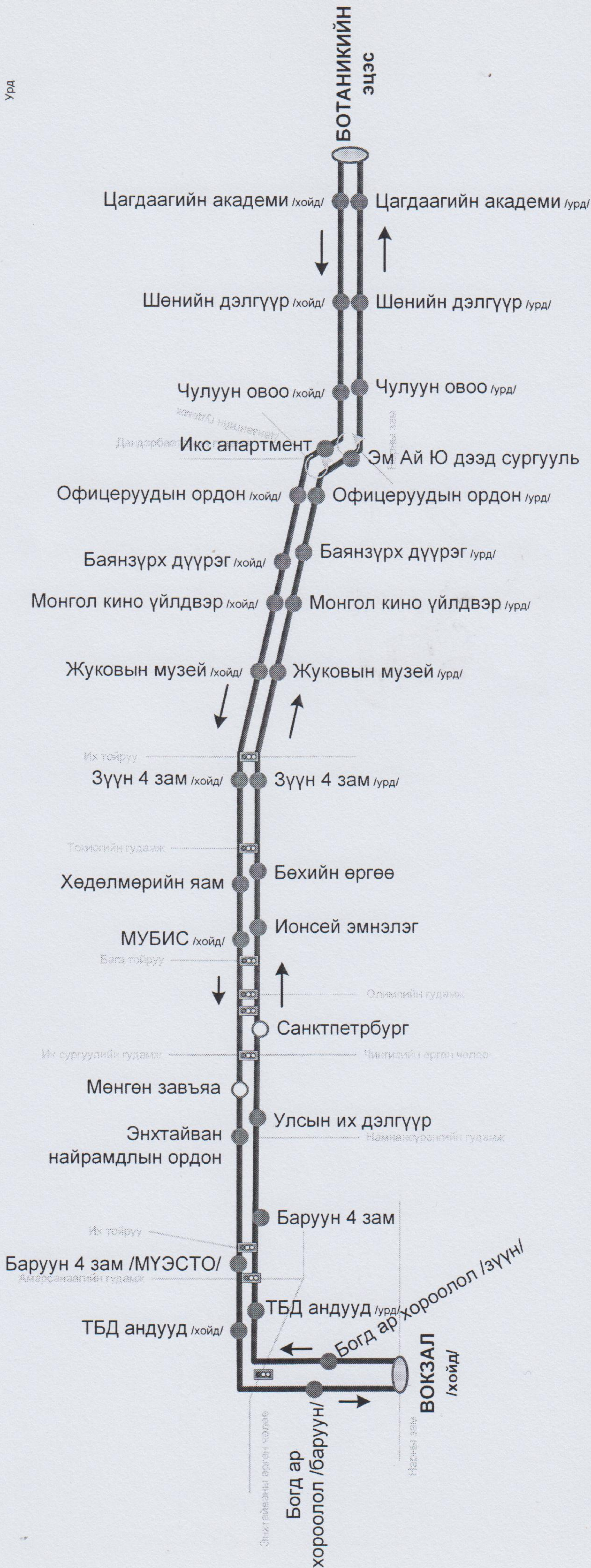
Т:4 "БОТАНИК – ВОКЗАЛ"

Нийслэлийн Тээврийн Газар

Тээврийн төлөвлөлт, технологийн хэлтэс



1115108253 м. 2117428



Тайлбар :

Эргэлтийн урт:	19.6 км	ВОКЗАЛ	Эцсийн зогсоол	Газрын налуугийн градус /уруу/
Эргэлтийн хугацаа:	100 мин	Зүүн 4 зам	Хоёр чиглэлдээ зогсдог зогсоол	Газрын налуугийн градус /өгсүүр/
Зогсох буудлын тоо:	34	Санктпетрбург	Нэг чиглэлдээ зогсдог зогсоол	Гэрлэн дохио
Дайран өнгөрөх уулзварын тоо:	12	Хөдөлгөөний чиглэл	Гудамжны нэр	Гүүр
		Энхтайваны өргөн чөлөө	Гудамжны нэр	Аюулгүйн тойрог

243

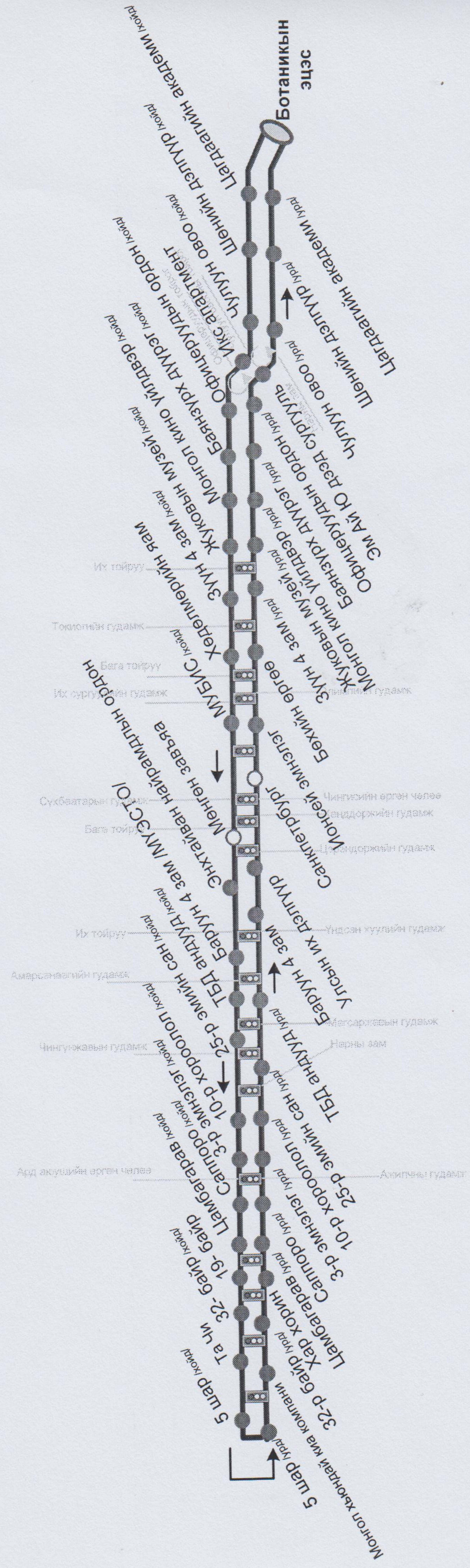
Нийслэлийн тээврийн газрын 2017 оны 11 дүгээр сарын 22-ны өдрийн А/90 дүгээр тушаалын 26 дугаар хавсралт

ШҮ:1 "5 ШАР – БОТАНИК"

Нийслэлийн Тээврийн Газар
Тээврийн төлөвлөлт технологийн хэлтэс



1115108253 н. 2117428



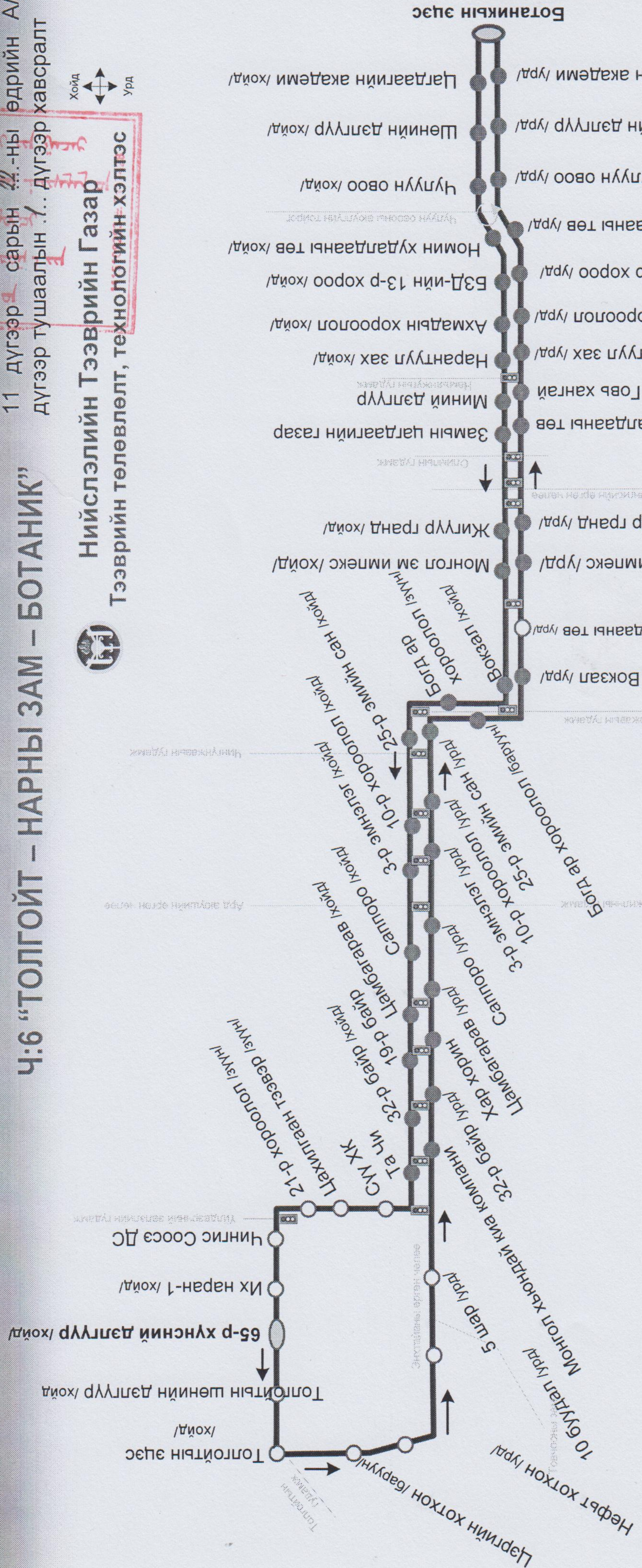
Тайлбар :

Эргэлтийн урт:	28.9 км	Ботаник	○	Эцсийн зогсоол	135°	Газрын налуугийн градус /уруу/
Эргэлтийн хугацаа:	100 мин	Хар хорин	●	Хоёр чиглэлдээ зогсдог зогсоол	135°	Газрын налуугийн градус /өгсүүр/
Зогсох буудлын тоо:	49	Санктпетрбург	○	Нэг чиглэлдээ зогсдог зогсоол	☒	Гэрлэн дохио
Дайран өнгөрөх уулзварын тоо:	20	Хөдөлгөөний чиглэл	↑	Гудамжны нэр	☒	Гүүр
		Энхтайваны өргөн чөлөө	—		☒	Аюулгүйн тойрог

Ч:6 "ТОЛГОЙТ – НАРНЫ ЗАМ – БОТАНИК"

Нийслэлийн тээврийн газрын 2017 оны 11 дүгээр сарын 22-ны өдрийн А/90 дүгээр тушаалын 1.1 дүгээр хавсралт

Нийслэлийн Тээврийн Газар
Тээврийн төлөвлөлт, технологийн хэлтэс



Тайлбар :

Эргэлтийн урт:	36.7 км	Ботаник	Эцсийн зогсоол	Газрын налуугийн градус /уруу/
Эргэлтийн хугацаа:	150 мин	Саппоро	Хоёр чиглэлдээ зогсдог зогсоол	Газрын налуугийн градус /өгсүүр/
Зогсох буудлын тоо:	56	5 шар	Нэг чиглэлдээ зогсдог зогсоол	Гэрлэн дохио
Дайран өнгөрөх уулзварын тоо:	13	Хөдөлгөөний чиглэл	Гудамжны нэр	Гүүр
		Энхтайвны өргөн чөлөө		Аюулгүйн тойрог

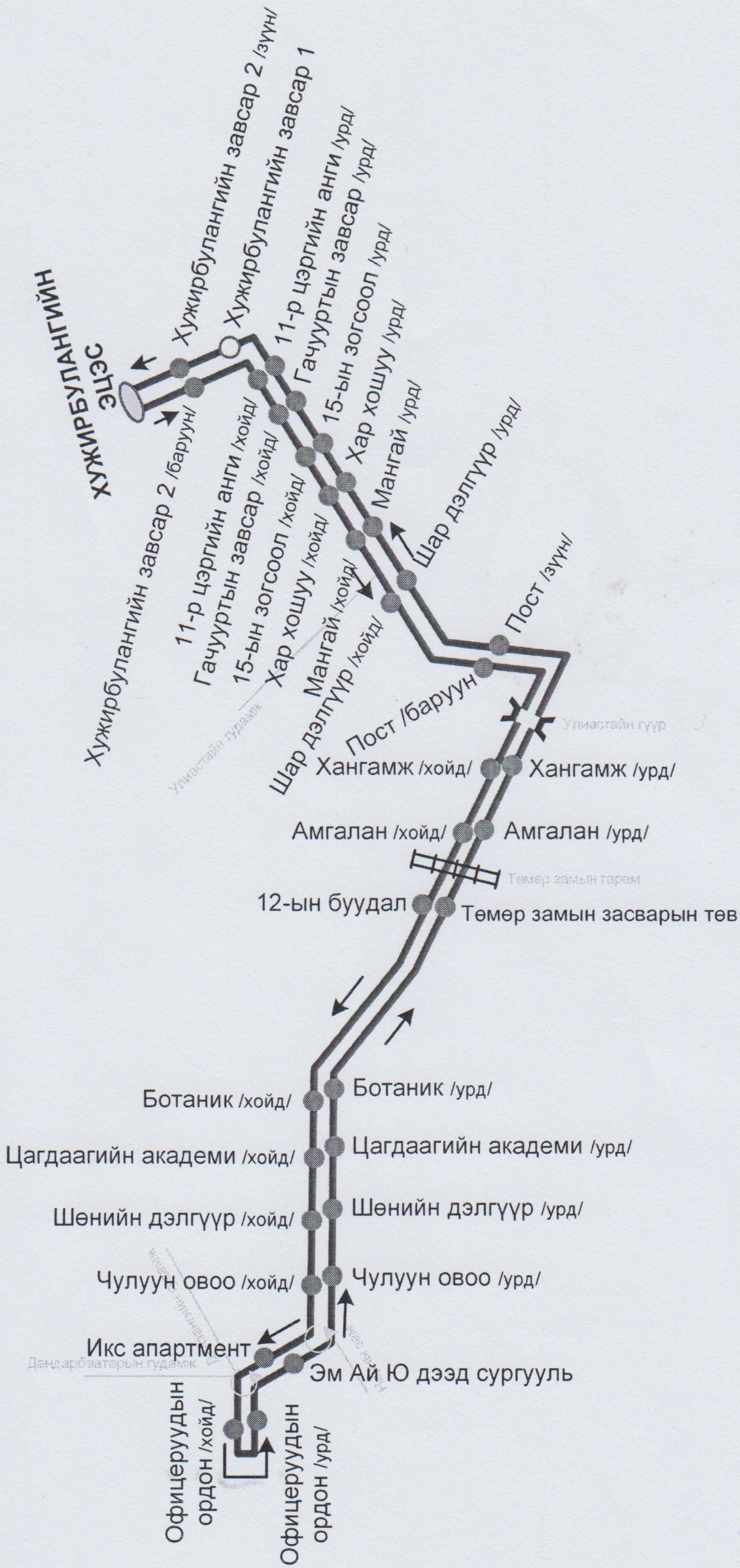
Нийслэлийн тээврийн газрын 2017 оны 11 дүгээр сарын 22-ны өдрийн А/90 дүгээр тушаалын 2 дугаар хавсралт

Ч:11 "ХУЖИРБУЛАН – ОФИЦЕРУУДЫН ОРДОН"

Нийслэлийн Тээврийн Газар
Тээврийн төлөвлөлт, технологийн хэлтэс



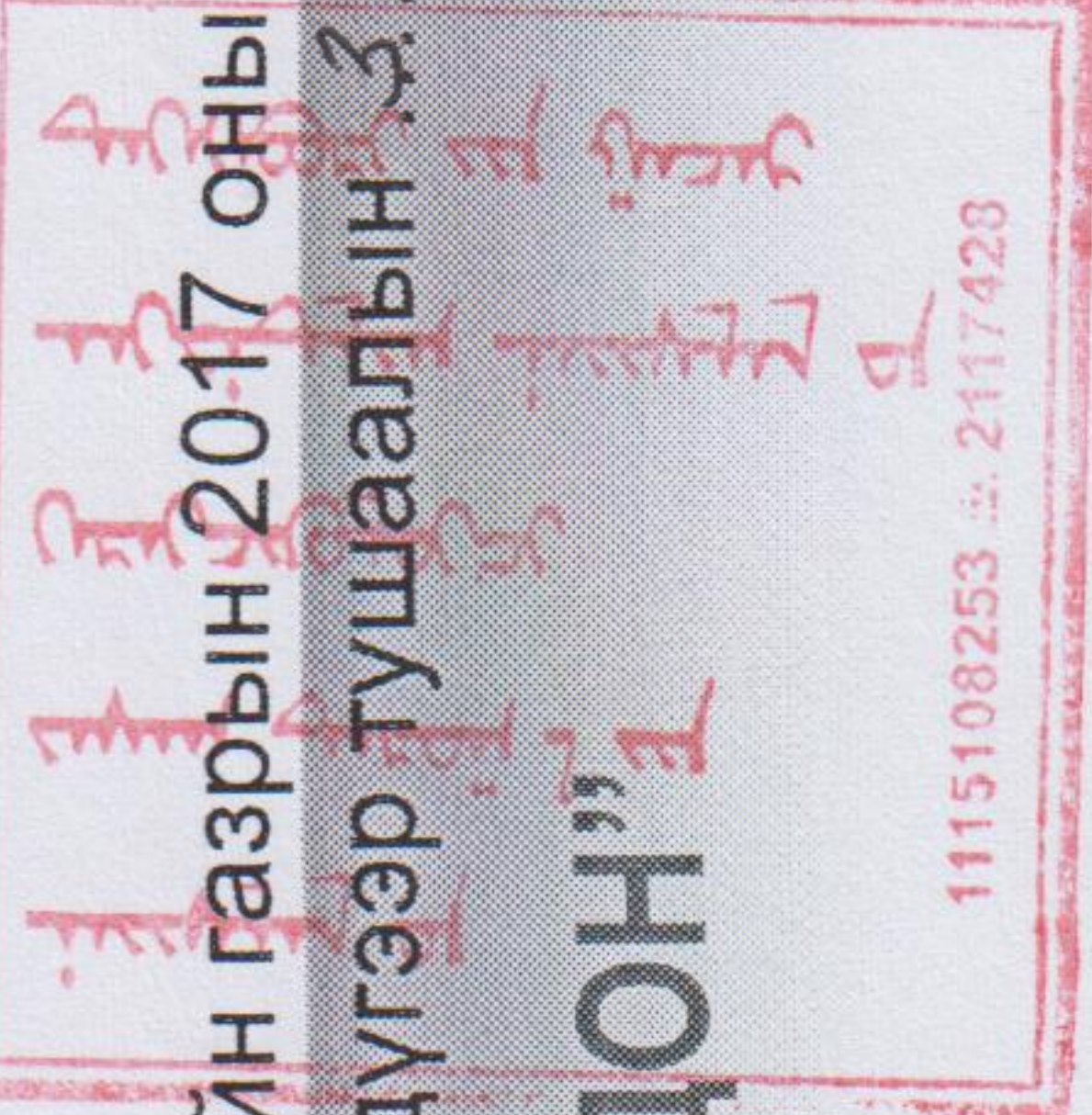
1115108253 ... 2117428



Тайлбар :

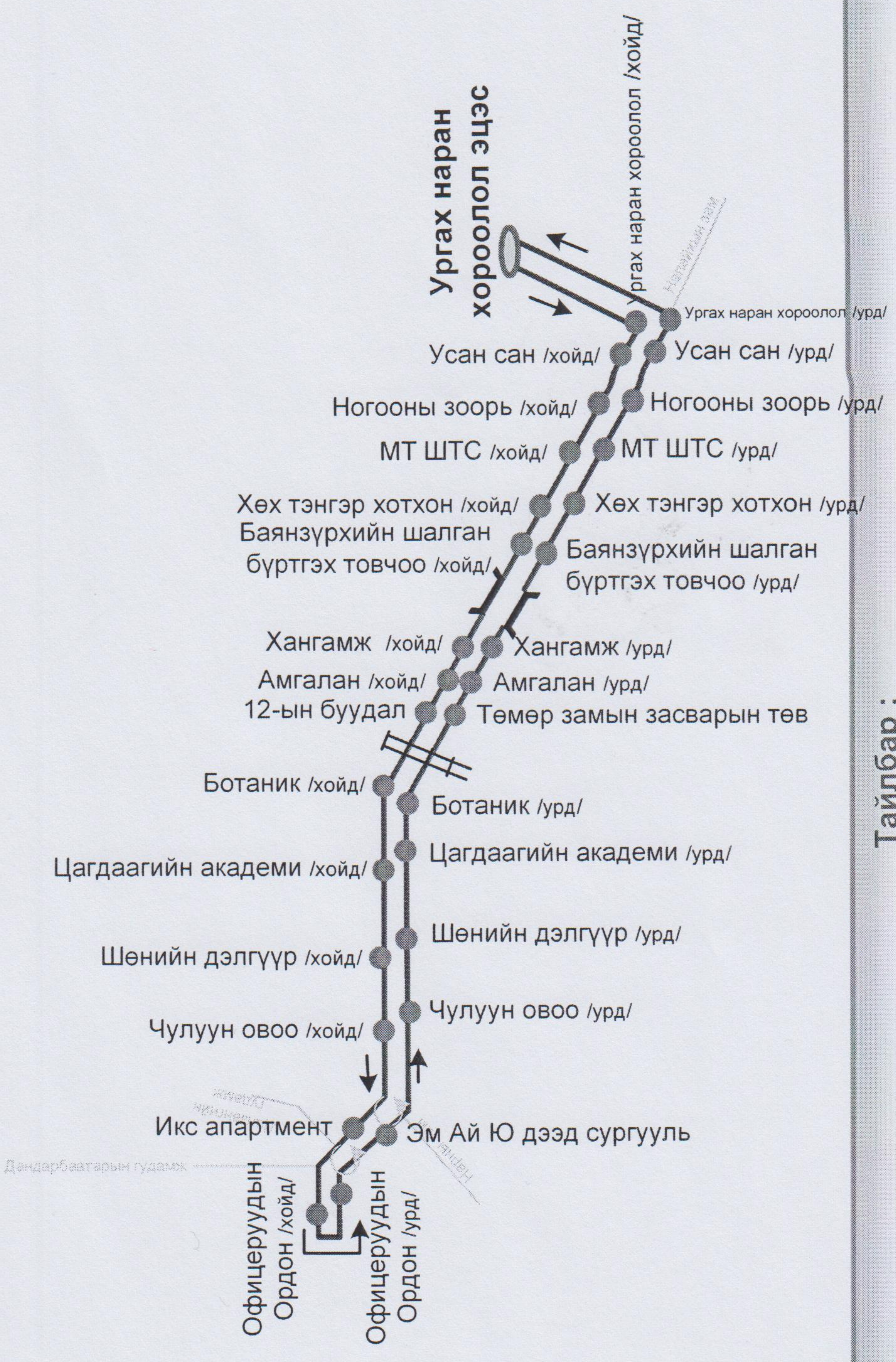
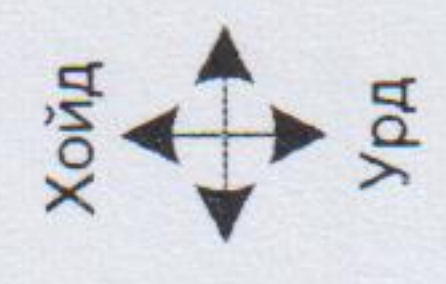
Эргэлтийн урт:	21.9 км	ХУЖИРБУЛАН	Эцсийн зогсоол	135°	Газрын налуугийн градус /уруу/
Эргэлтийн хугацаа:	50 мин	● Ботаник	Хоёр чиглэлдээ зогсдог зогсоол	135°	Газрын налуугийн градус /өгсүүр/
Зогсох буудлын тоо:	36	○ Хөдөлгөөний чиглэл	Нэг чиглэлдээ зогсдог зогсоол	☒	Гэрлэн дохио
Дайран өнгөрөх уулзварын тоо:	8	↑ Энхтайваны өргөн чөлөө	Гудамжны нэр	☒	Гүүр
				☒	Аюулгүйн тойрог

Нийслэлийн тээврийн газрын 2017 оны 11 дүгээр сарын 22-ны өдрийн А/В дүгээр тушаалын 3 дугаар хавсралт



Ч:12 “УРГАХ НАРАН ХОРООЛОЛ – ОФИЦЕРУУДЫН ОРДОН”

Нийслэлийн Тээврийн Газар
Тээврийн төлөвлөлт, технологийн хэлтэс



Тайлбар :

Эргэлтийн урт:	26.8 км	Ургах наран хороолол	Эцсийн зогсоол	Газрын налуугийн градус /уруу/	135°
Эргэлтийн хугацаа:	65 мин	Чулуун овоо	Хоёр чиглэлдээ зогсдог зогсоол	Газрын налуугийн градус /өгсүүр/	135°
Зогсох буудлын тоо:	31	Хөдөлгөөний чиглэл	Нэг чиглэлдээ зогсдог зогсоол	Гэрлэн дохио	
Дайран өнгөрөх уулзварын тоо:	5	Энхтайваны ергэн чөлөө	Гудамжны нэр	Гүүр	
				Аюулгүйн тойрог	

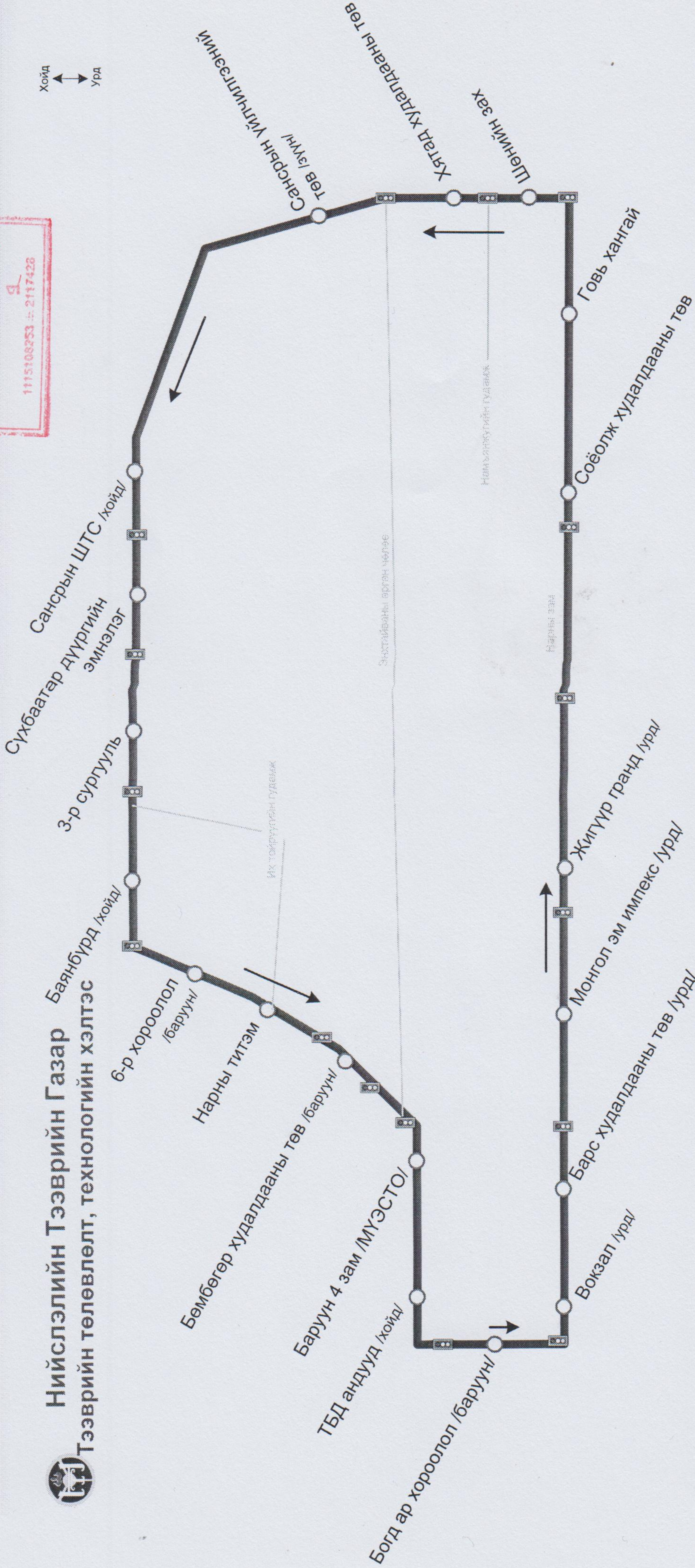
221

Нийслэлийн тээврийн газрын 2017 оны 11 дүгээр сарын 22-ны өдрийн А/10 дүгээр тушаалын 5. дугаар хавсралт

Ч:17Б “БАРУУН 4 ЗАМ - НАРНЫ ЗАМ - ЗҮҮН 4 ЗАМ - ИХ ТОЙРУУ” ИХ ТОЙРОГ



Нийслэлийн Тээврийн Газар
Тээврийн төлөвлөлт, технологийн хэлтэс



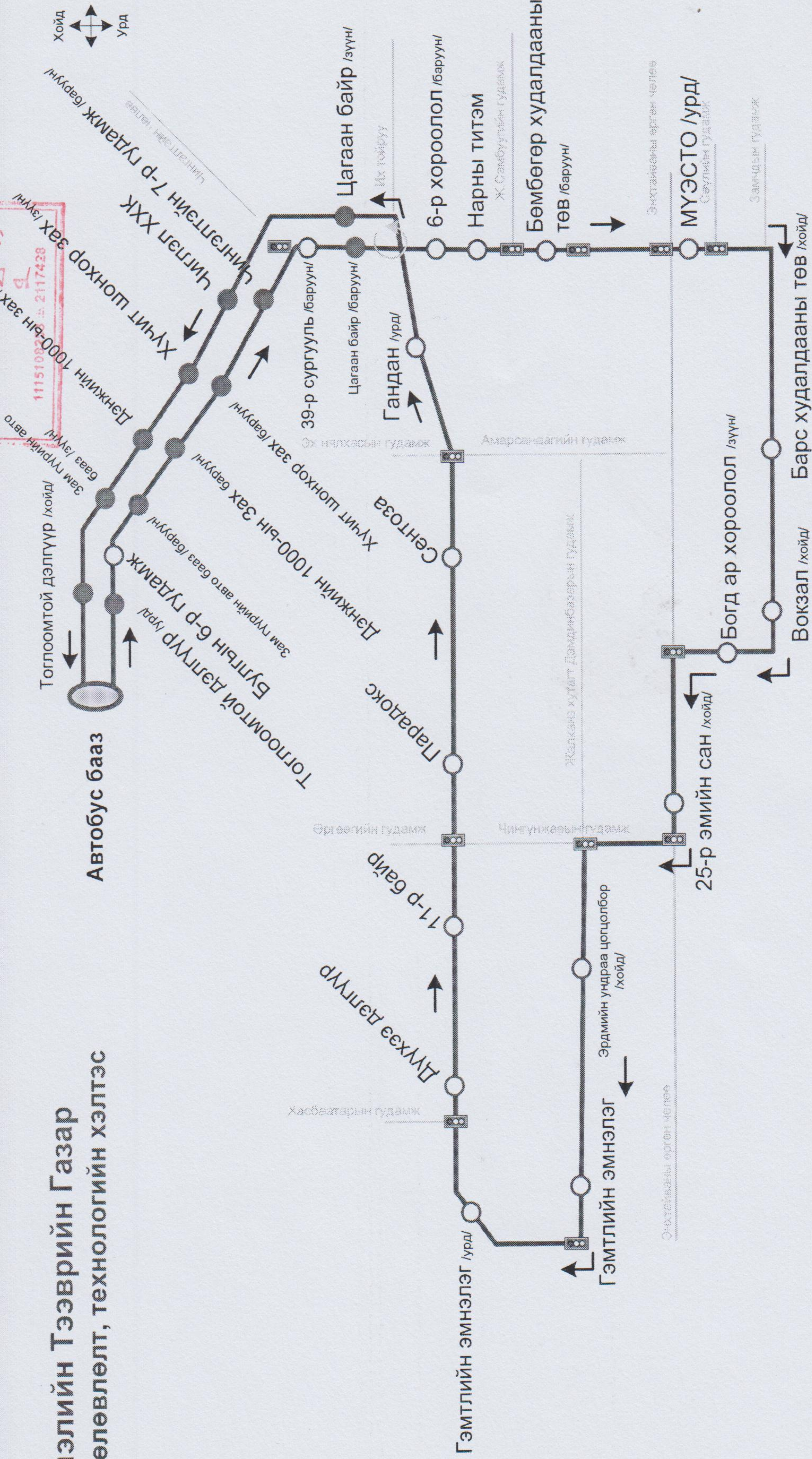
Тайлбар :

Эргэлтийн урт:	12,6 км	○	Эцсийн зогсоол	35°	Газрын налуугийн градус /уруу/
Эргэлтийн хугацаа:	60 мин	●	Хоёр чиглэлдээ зогсдог зогсоол	35°	Газрын налуугийн градус /өгсүүр/
Зогсох буудлын тоо:	19	○	Барс худалдааны төв	☒	Гэрлэн дохио
Дайран өнгөрөх уулзварын тоо:	17	→	Хөдөлгөөний чиглэл	☒	Гүүр
		—	Гудамжны нэр	☒	Аюулгүйн тойрог

Нийслэлийн тээврийн газрын 2017 оны 11 дүгээр сарын 22-ны өдрийн А/90 дүгээр тушаалын 6 дугаар хавсралт

Ч:21А “БУЛГЫН 19-Р ГУДАМЖ – ВОКЗАЛ – 3,4-Р ХОРООЛОЛ”

Нийслэлийн Тээврийн Газар
Тээврийн төлөвлөлт, технологийн хэлтэс



111510923
2117438
111510923
2117438

Тайлбар :

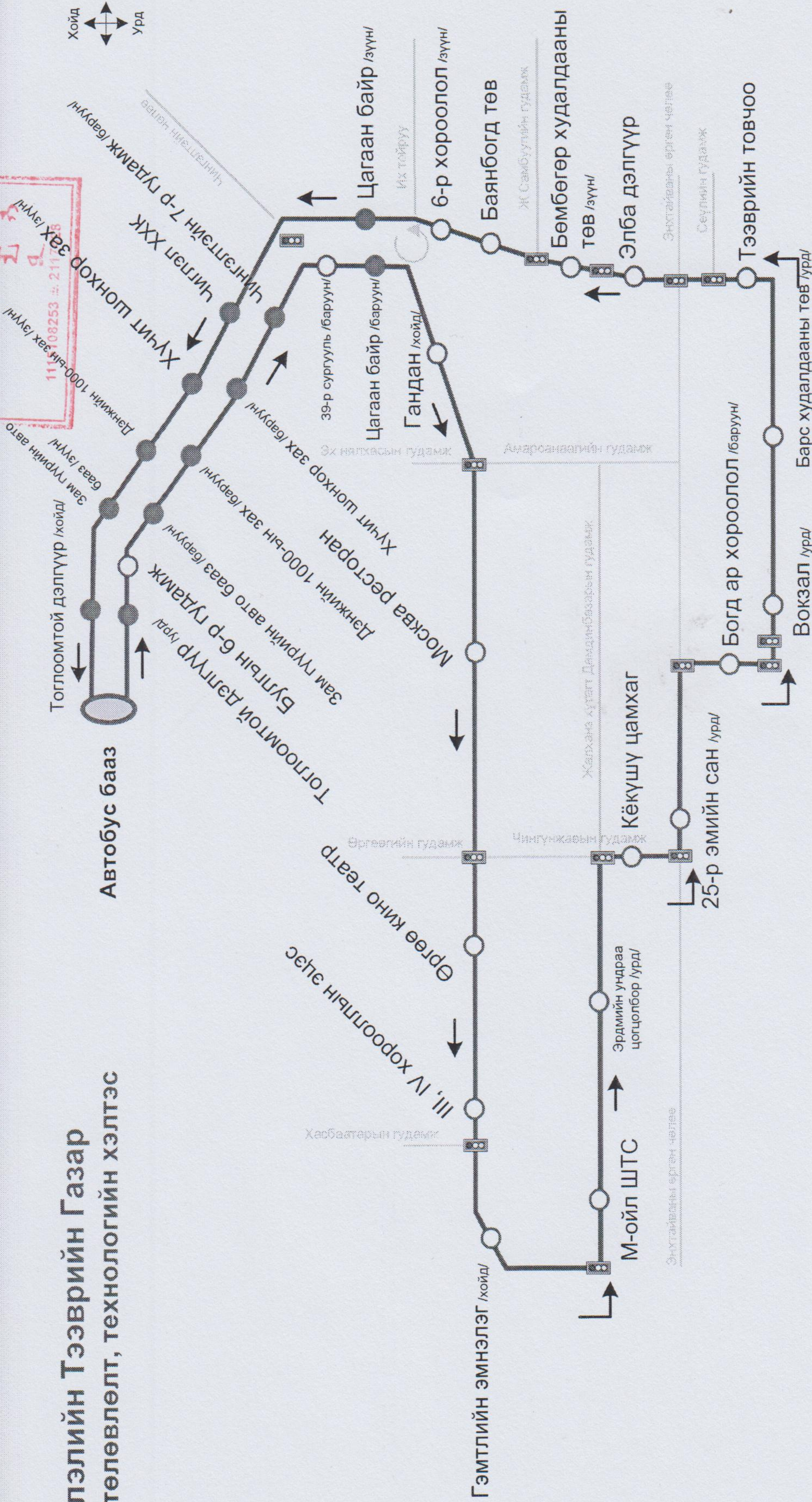
Эргэлтийн урт:	19.1 км	Булгын 19-р гудамж	Эцсийн зогсоол	135°	Газрын налууугийн градус /уруу/
Эргэлтийн хугацаа:	75 мин	Цагаан байр	Хоёр чиглэлдээ зогсдог зогсоол	135°	Газрын налууугийн градус /өгсүүр/
Зогсох буудлын тоо:	31	Вокзал	Нэг чиглэлдээ зогсдог зогсоол	🚏	Гэрлэн дохио
Дайран өнгөрөх уулзварын тоо:	15	Хөдөлгөөний чиглэл	Гудамжны нэр	👉	Гүүр
		Энхтайвны өргөн чөлөө		👉	Аюулгүйн тойрог

224

Нийслэлийн тээврийн газрын 2017 оны 11 дүгээр сарын 22-ны өдрийн А/90 дүгээр тушаалын 7. дугаар хавсралт

Ч:21Б “БУЛГЫН 19-Р ГУДАМЖ – 3,4-Р ХОРООЛОЛ – ВОКЗАЛ”

Нийслэлийн Тээврийн Газар
Тээврийн төлөвлөлт, технологийн хэлтэс



Тайлбар :

Эргэлтийн урт:	19.4 км	Булгын 19-р гудамж	Эцсийн зогсоол	135°	Газрын налуугийн градус /уруу/
Эргэлтийн хугацаа:	75 мин	Цагаан байр	Хоёр чиглэлдээ зогсдог зогсоол	135°	Газрын налуугийн градус /өгсүүр/
Зогсох буудлын тоо:	32	Вокзал	Нэг чиглэлдээ зогсдог зогсоол		Гэрлэн дохио
Дайран өнгөрөх уулзварын тоо:	15	Хөдөлгөөний чиглэл	Гудамжны нэр		Гүүр
		Энхтайваны ергэн чөлөө			Аюулгүйн тойрог